




- LEPPEMARGID:











Plokk 12 aT

Plokk 7 aT

Kalurikoja metsaonn

20501:001:0052

Uuringuruumi piir

Külgneva mäeraaldisse piir

Külgneva mäeraaldisse teenindusmaa piir

Varu arvutusse plokki piir ja nimetus

Ploki piir ja nimetus

Katastrirõukusse piir, tunnus ja nimetus

Katend (kasvukiht, huumuselise liiv, kruus)

Veeristik, kohati kruusa ja jämedateralise liiva täietega

Kruus

Keskmise- ja jämedateraline liiv

Peene- ja väga peeneteraline liiv

Moreen

K5

50.34

49.34

0.50

0.50

Suavendi number

Suudne abs. kõrgus, m

Lamani abs. kõrgus, m

Katendi paksus, m

Kasuliku kihi paksus, m

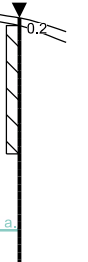
Kihi sügavus maapinnast, m

Proovi intervall, m (vilturatud tulbad)

Pr - Proovi number

St- savi ja tolm sisaldus, %

Pr: 2-1
St: 2.5%



Veetaseme kõrgus, m

Mõõtmise aeg


Sügavus maapinnast, m

MÄRKUSED:

1. Koordinaadid L-Est'97 süsteemis, kõrgused EH2000 süsteemis;
2. Mõõdistamise lähtekohtadeks alla kõrgused Triimle VR5 Nuo püsijaamade võrk;
3. Katastritsükse piirid Maa- ja Ruumiameti geomaatiliselt digitaalselt 21.01.2026. a (plaanil skemaatiliselt);
4. Uuringuruumi asub põhjaveekogumi alla;
5. Uuringuruumi asub II kategooria talletades kaltselal (Epiniacae straubens (tumeponane neluvalp)-
K8, (Eestil looduse isekesem), Keskkoagaagentuur' 21.01.2026. a;
6. Uuringuiga eie mädratuda eie ala ühtset põhjaveetaset, sest uuringu teostamises esines vett vaid ühes
kaevandis (K8), mille alusel eie ala mädratuda ühtset veetaset kogu uuringuala kohta.

 Markseideribüroo OÜ J.Viru Markseideribüroo www.vmb.ee Tel: 634 4552 Tartu mnt 84a-50 E-post: info@vmb.ee 10112 Tallinn	Hiiuma maakond Hiiumaa vald SUUREPÕLD JA VINGURINGUUM	Gr Iisa 2 Töö nr 25157
Koostas Kadri Lehtmets /alkijustatud digitaalselt/ Kinnitas Tõnis Kaht /alkijustatud digitaalselt/	GEOLOOGILISED LÄBILÕIKED Tellija: KIRIKANDUR AS Järvekaide tee 1, Harkujärve küla, 76312 Harku vald, Hiiuma maakond, Eesti	Mõõtka: Mhor 1:1000 Mvert 1:100 Formaati A1 Koostatud: 11.06.2026

JOONMÖÖTKAVA:



0 10 25 50 m